
















-  Bâti cadastré
 -  Limite de l'Espace Proche du Rivage
 -  Cours d'eau
 -  Zone urbaine ou zone à urbaniser présentant une susceptibilité d'inondation
 -  Parcelle cadastrale
 -  Emplacement réservé et numéro de désignation
- Zones Urbaines**
-  Ubl - Zone urbaine située dans la Bande Littorale et exempte d'aléa naturel
 -  Ua - Zone urbaine en dehors de la Bande Littorale et exempte d'aléa naturel
 -  Uan - Zone urbaine soumise à un aléa naturel
- Zones A Urbaniser**
-  1AUh - Zone immédiatement urbanisable vouée à l'habitat
 -  2AUh - Zone d'urbanisation future vouée à l'habitat
- Zone Agricole**
-  A - Zone vouée à l'activité agricole
- Zones Naturelles**
-  Nbl - Zone naturelle située dans la Bande Littorale et ne faisant pas l'objet d'une protection stricte
 -  Nps - Zone naturelle de protection stricte
 -  Ne - Zone naturelle en dehors de la Bande Littorale et ne faisant pas l'objet d'une protection stricte



Commune de Bandjélé


PLAN LOCAL D'URBANISME

3

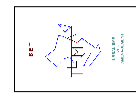
Applications réglementaires

Documents graphiques
Plan du village de Mtsamoudou - 1/2 000

Coord. Géographique



Méthode Graphique



Cours de l'Urbanisme



PLU approuvé par délibération n° 33/CB/11 du Conseil Municipal du 27 Mai 2011

